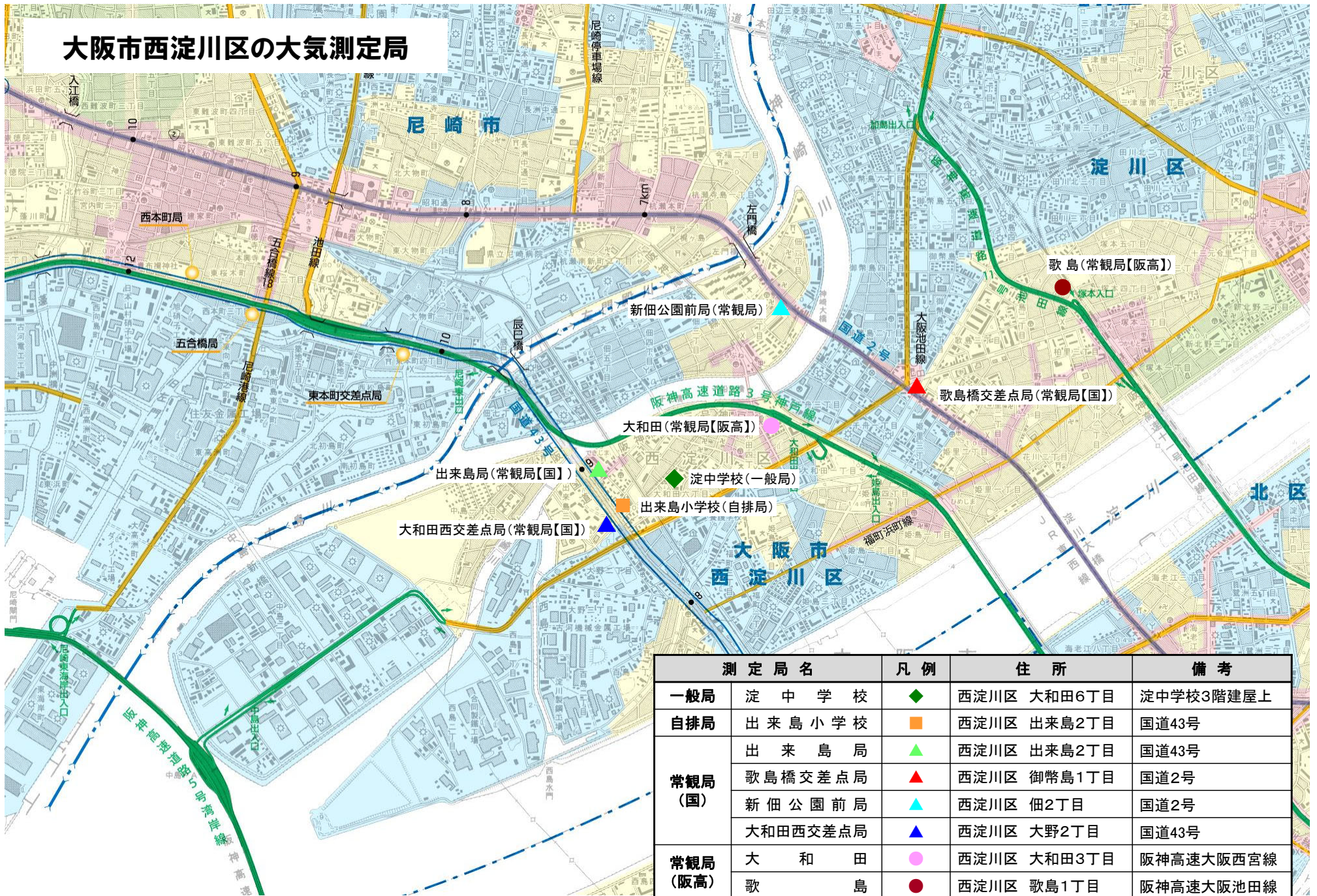


大阪市西淀川区 大気の状態

R4.3.23 資料2

大阪市西淀川区の大気測定局

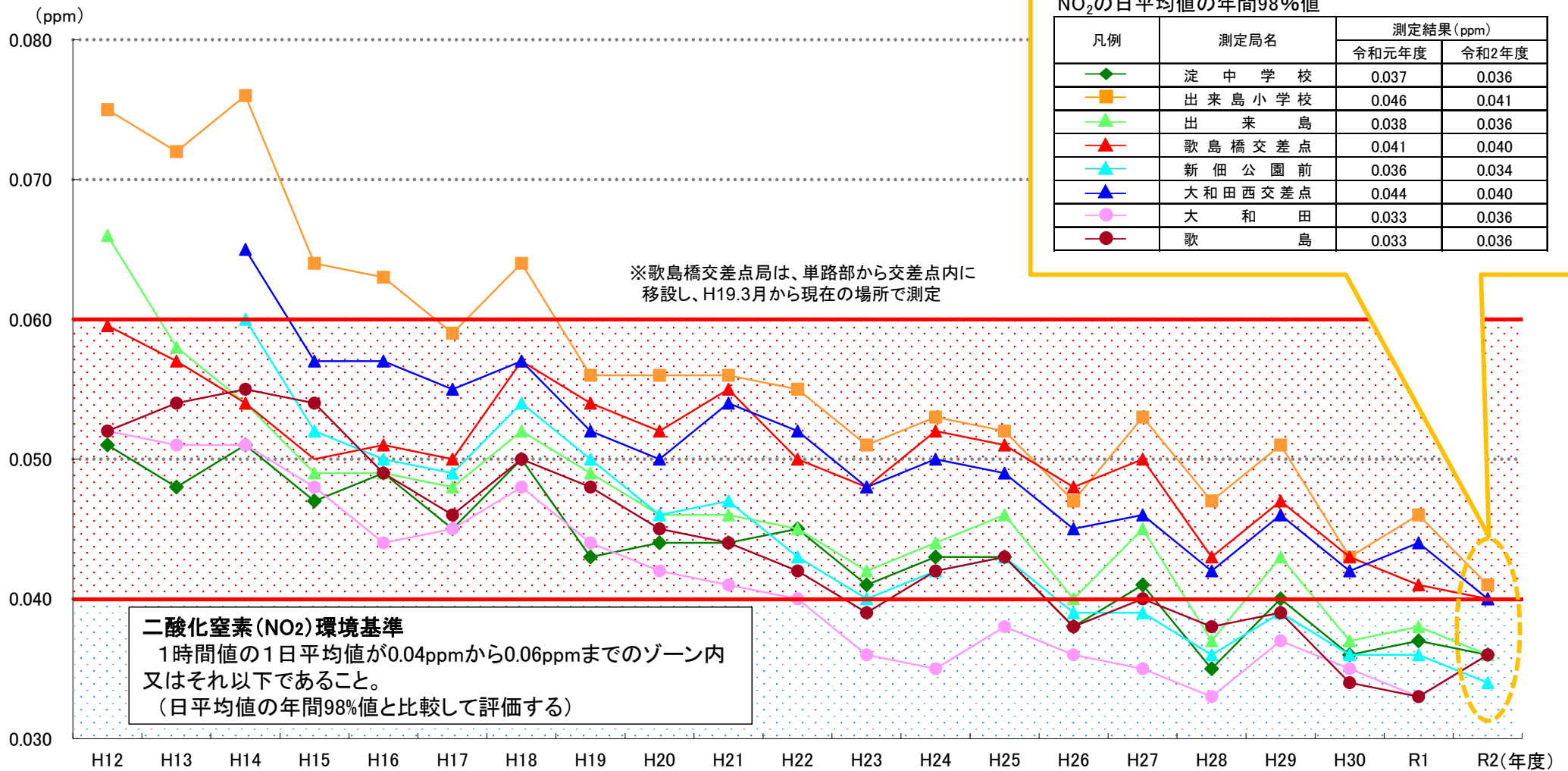


	測定局名	凡例	住所	備考
一般局	淀中学校	◆	西淀川区 大和田6丁目	淀中学校3階建屋上
自排局	出来島小学校	■	西淀川区 出来島2丁目	国道43号
常観局 (国)	出来島局	▲	西淀川区 出来島2丁目	国道43号
	歌島橋交差点局	▲	西淀川区 御幣島1丁目	国道2号
	新田公園前局	▲	西淀川区 佃2丁目	国道2号
常観局 (阪高)	大和田西交差点局	▲	西淀川区 大野2丁目	国道43号
	大和田	●	西淀川区 大和田3丁目	阪神高速大阪西宮線
	歌島	●	西淀川区 歌島1丁目	阪神高速大阪池田線

大阪市西淀川区 大気の状態（二酸化窒素）

・二酸化窒素(NO₂)の日平均値の年間98%値は、平成19年度以降は全箇所で環境基準のゾーン内に入っている。

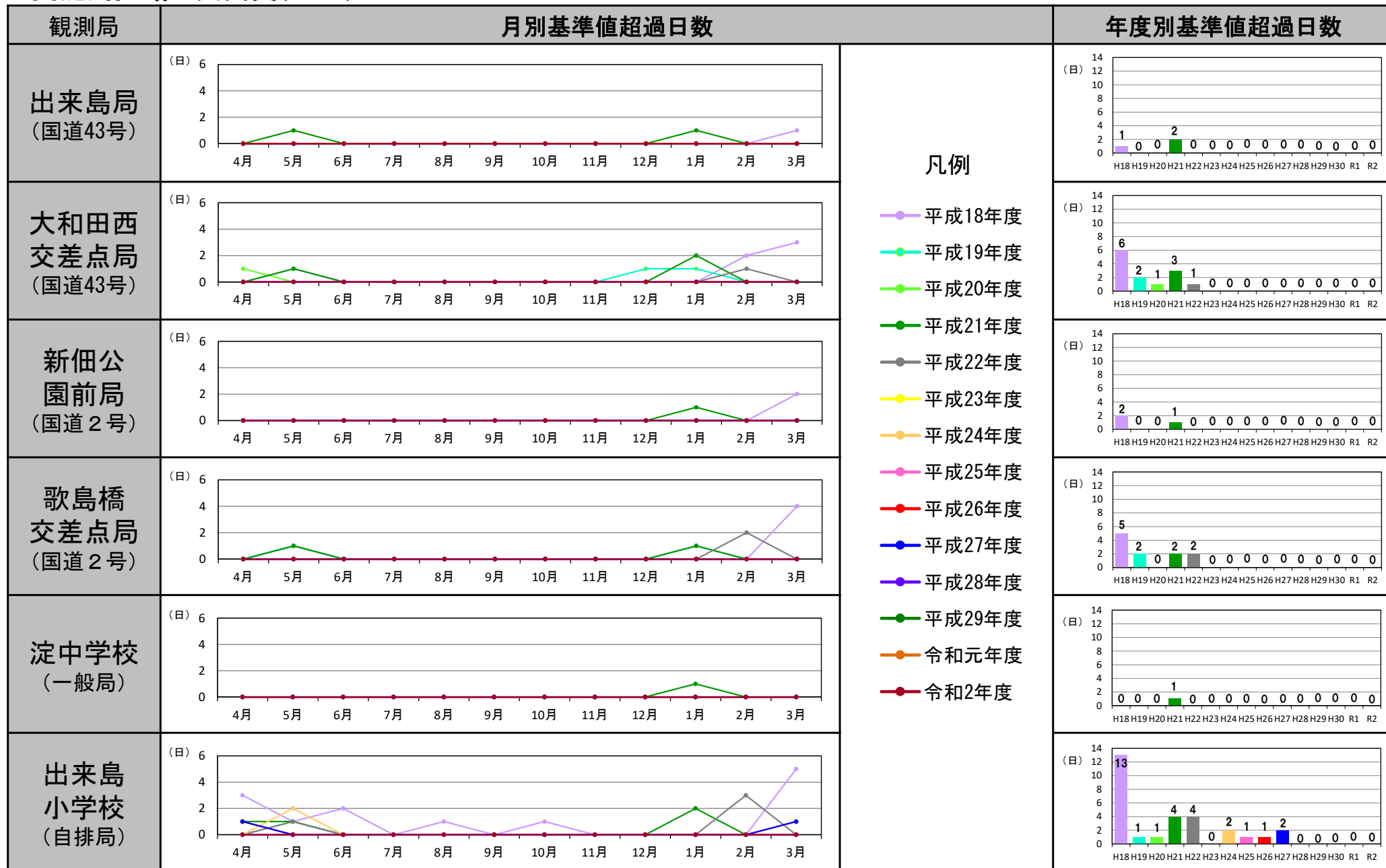
▼国道43号他 二酸化窒素(NO₂) 日平均値の年間98%値の経年変化



大阪市西淀川区 大気の状態（二酸化窒素）〔環境基準超過日数〕

・平成18年度以降、環境基準超過日は減少傾向であり、令和2年度の超過日は0日であった。

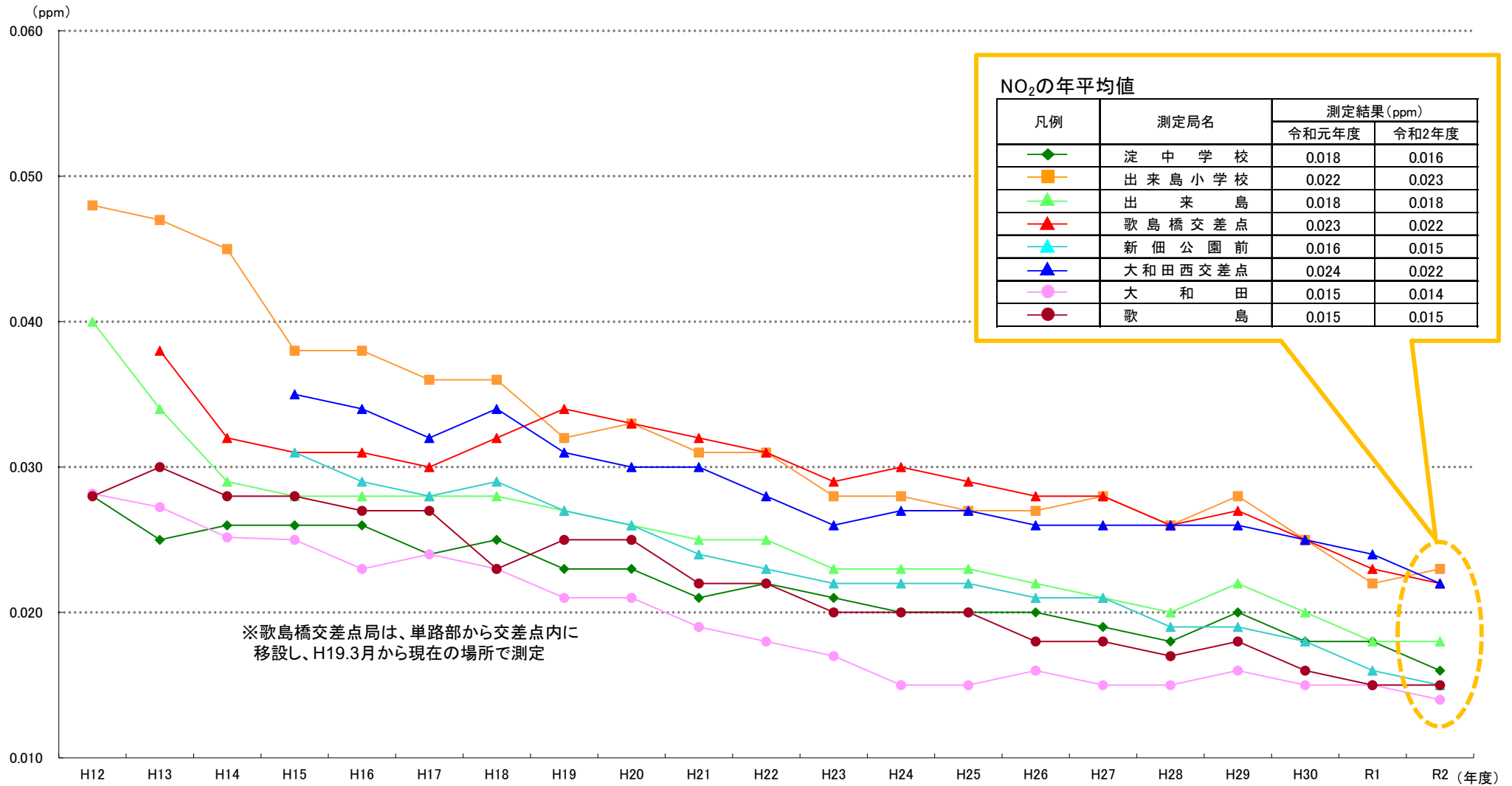
▼西淀川区域の大気質(NO₂)



大阪市西淀川区 大気の状態（二酸化窒素）【参考：年平均値】

・二酸化窒素(NO_2)の年平均値は、昨年度より1局は高く、5局は低くなり、2局は同じであった。測定開始以降、概ね減少傾向である。

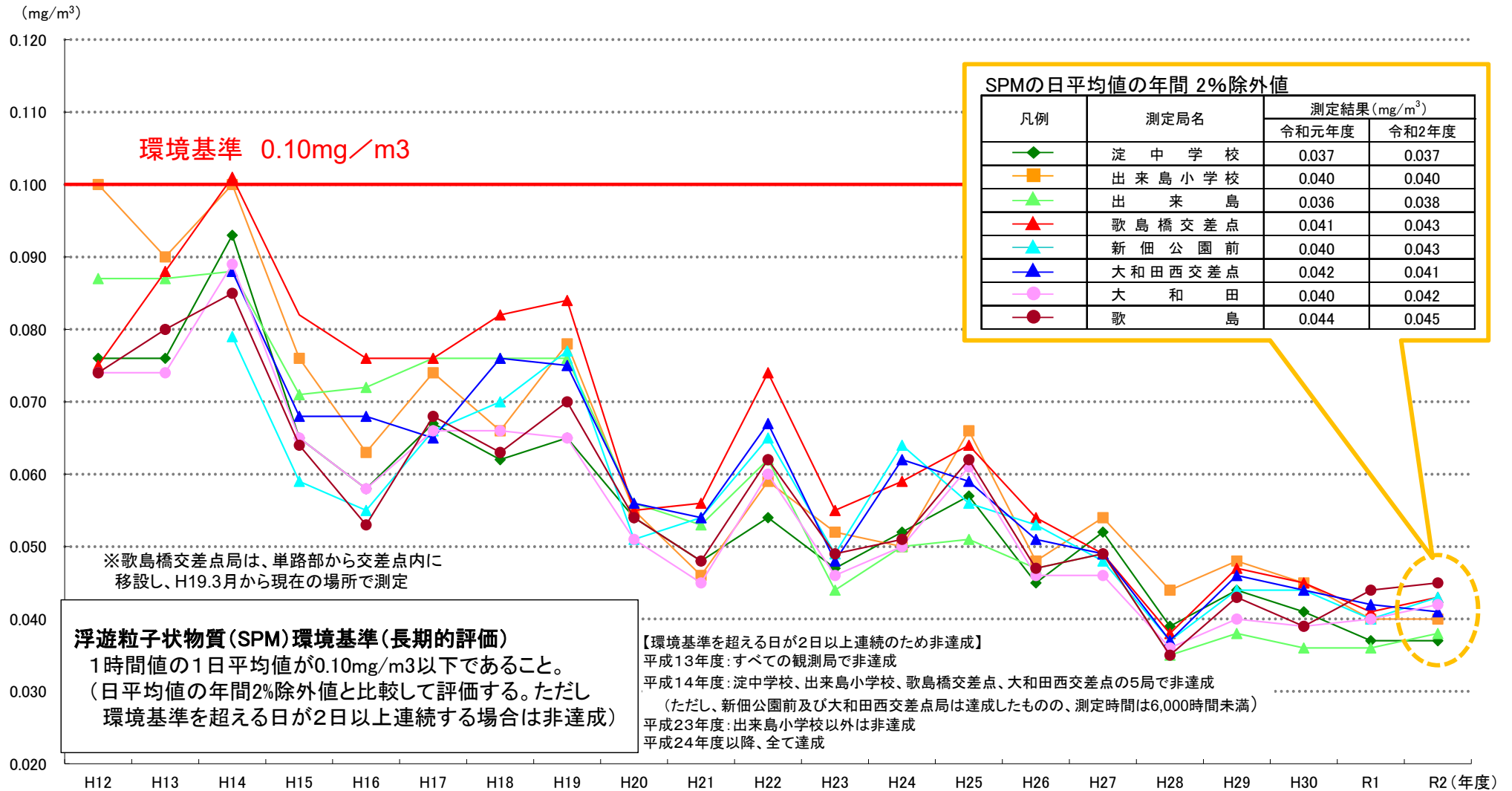
▼国道43号他 二酸化窒素(NO_2) 年平均値の経年変化



大阪市西淀川区 大気の状態（浮遊粒子状物質）

- ・ 浮遊粒子状物質(SPM)の日平均値の年間2%除外値(長期的評価)は、環境基準値以下である。

▼国道43号他 浮遊粒子状物質(SPM) 日平均値の年間2%除外値の経年変化



大阪市西淀川区 大気の状態 (浮遊粒子状物質) [参考:年平均値]

- ・ 浮遊粒子状物質(SPM)の年平均値は、昨年度より1局は高く、2局は低くなり、5局は同じであった。測定開始以降、概ね減少傾向である。

▼国道43号他 浮遊粒子状物質(SPM) 年平均値の経年変化

