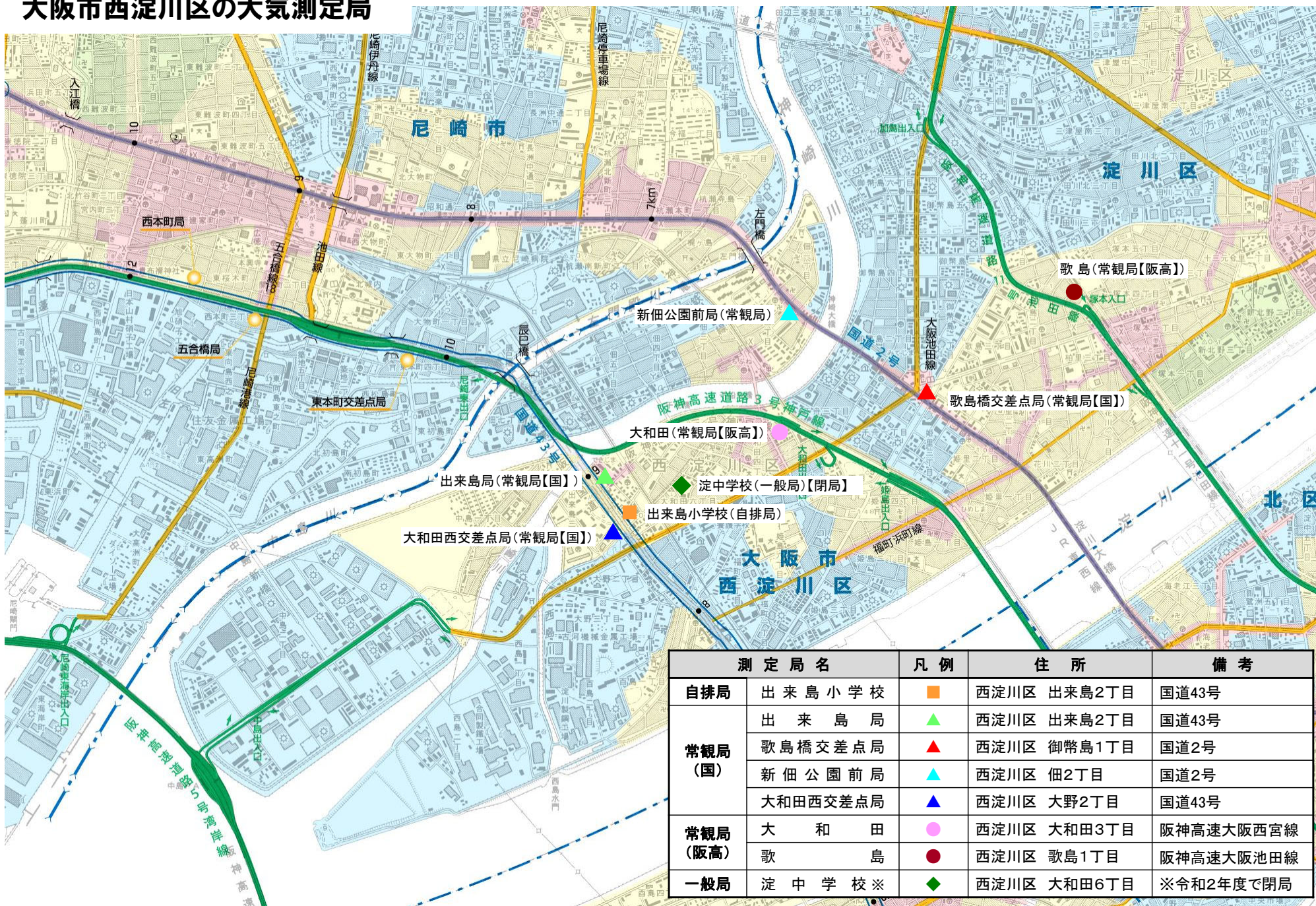


大阪市西淀川区の大気測定局

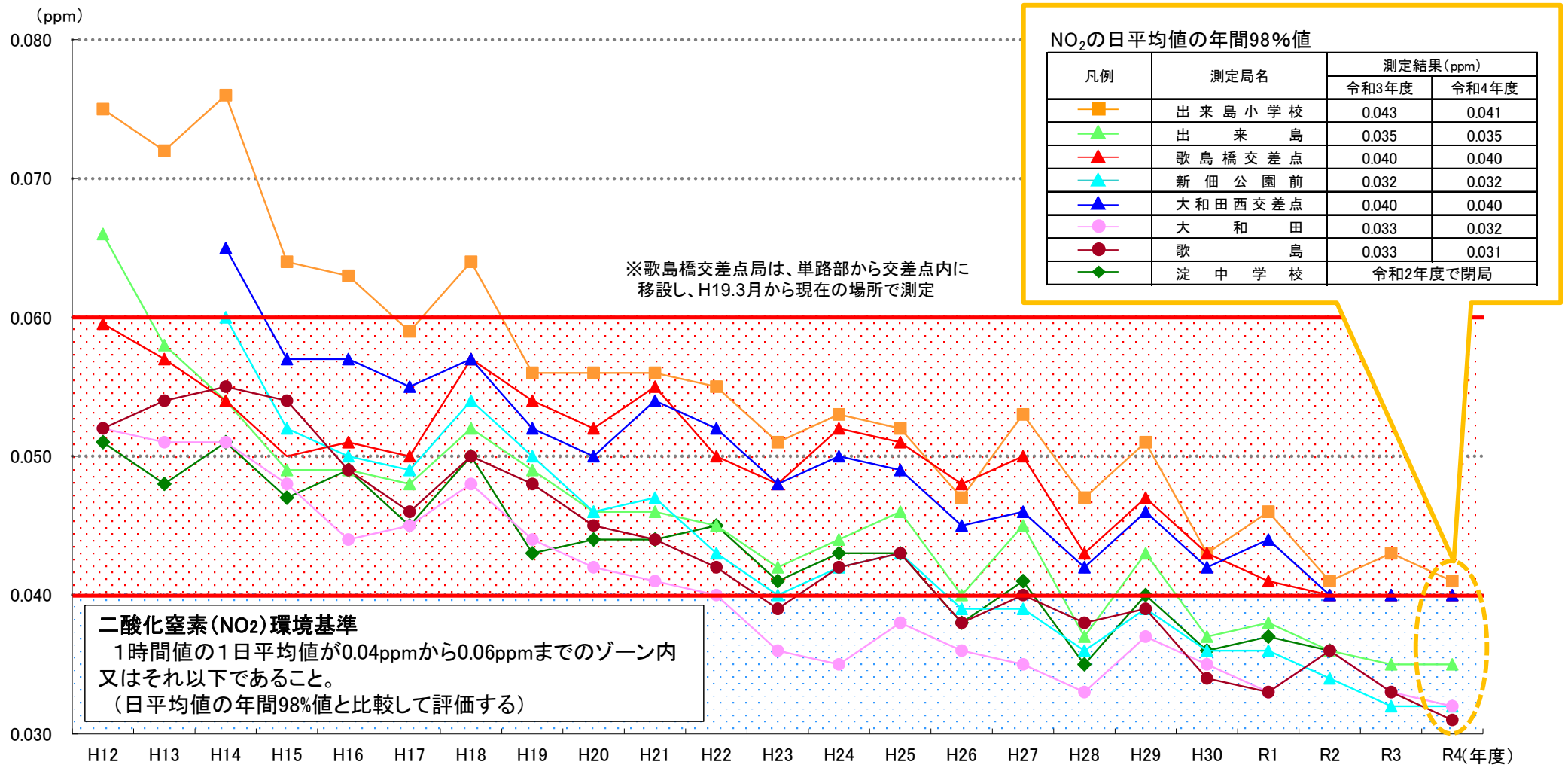


測定局名	凡例	住所	備考
自排局	出来島小学校	西淀川区 出来島2丁目	国道43号
常観局 (国)	出来島局	西淀川区 出来島2丁目	国道43号
	歌島橋交差点局	西淀川区 御幣島1丁目	国道2号
	新佃公園前局	西淀川区 佃2丁目	国道2号
	大和田西交差点局	西淀川区 大野2丁目	国道43号
常観局 (阪高)	大和田	西淀川区 大和田3丁目	阪神高速大阪西宮線
	歌島	西淀川区 歌島1丁目	阪神高速大阪池田線
一般局	淀中学校※	西淀川区 大和田6丁目	※令和2年度で閉局

大阪市西淀川区 大気の状態（二酸化窒素）

・二酸化窒素(NO₂)の日平均値の年間98%値は、平成19年度以降は全測定局で環境基準のゾーン内に入っている。

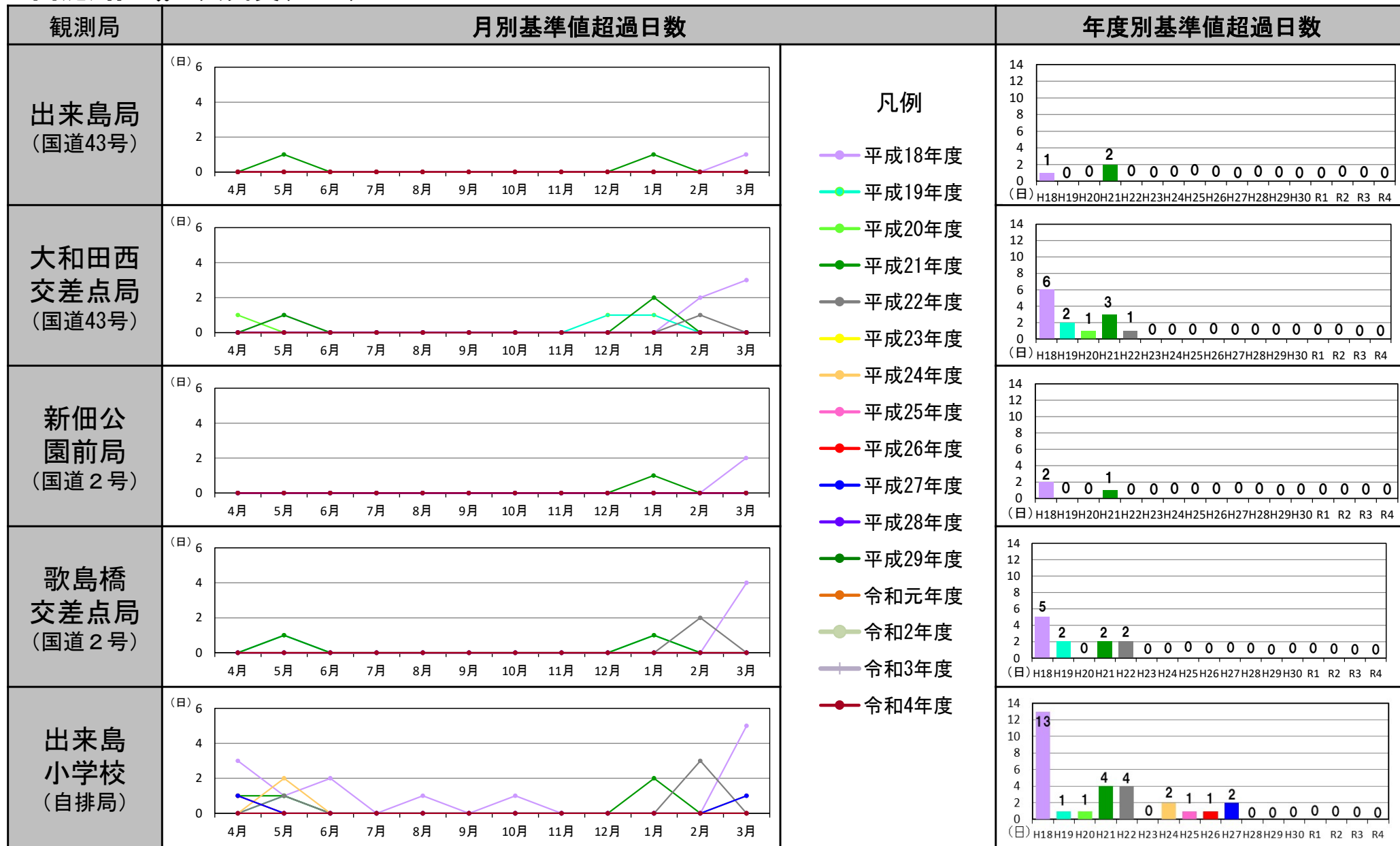
▼国道43号他 二酸化窒素(NO₂) 日平均値の年間98%値の経年変化



大阪市西淀川区 大気の状態（二酸化窒素）〔環境基準超過日数〕

●平成18年度以降、環境基準超過日は減少傾向であり、令和4年度の超過日は0日であった。

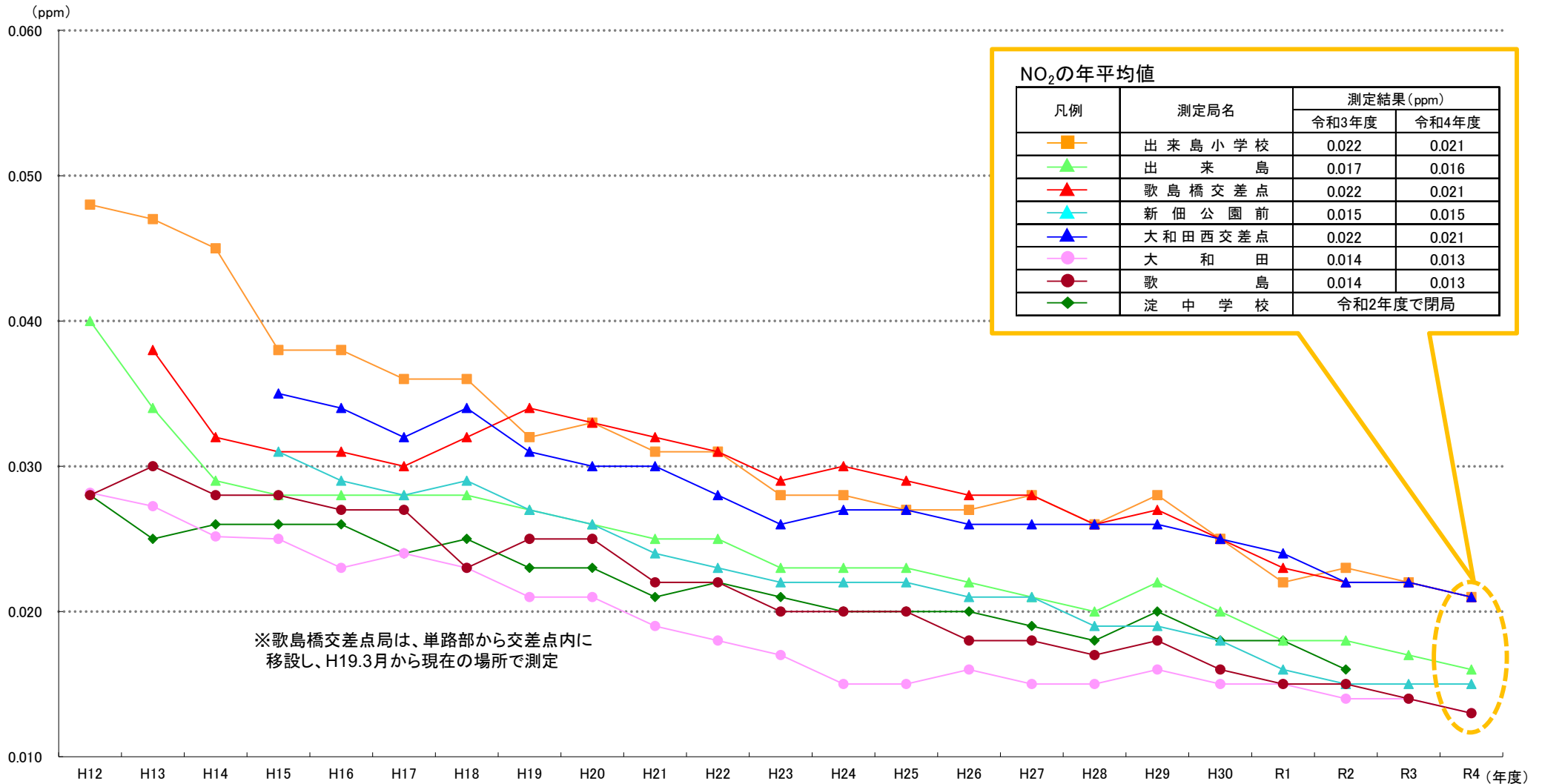
▼西淀川区域の大気質(NO₂)



大阪市西淀川区 大気の状態（二酸化窒素）【参考：年平均値】

・二酸化窒素(NO₂)の年平均値は、昨年度より6局は低くなり、1局は同じであった。測定開始以降、概ね減少傾向である。

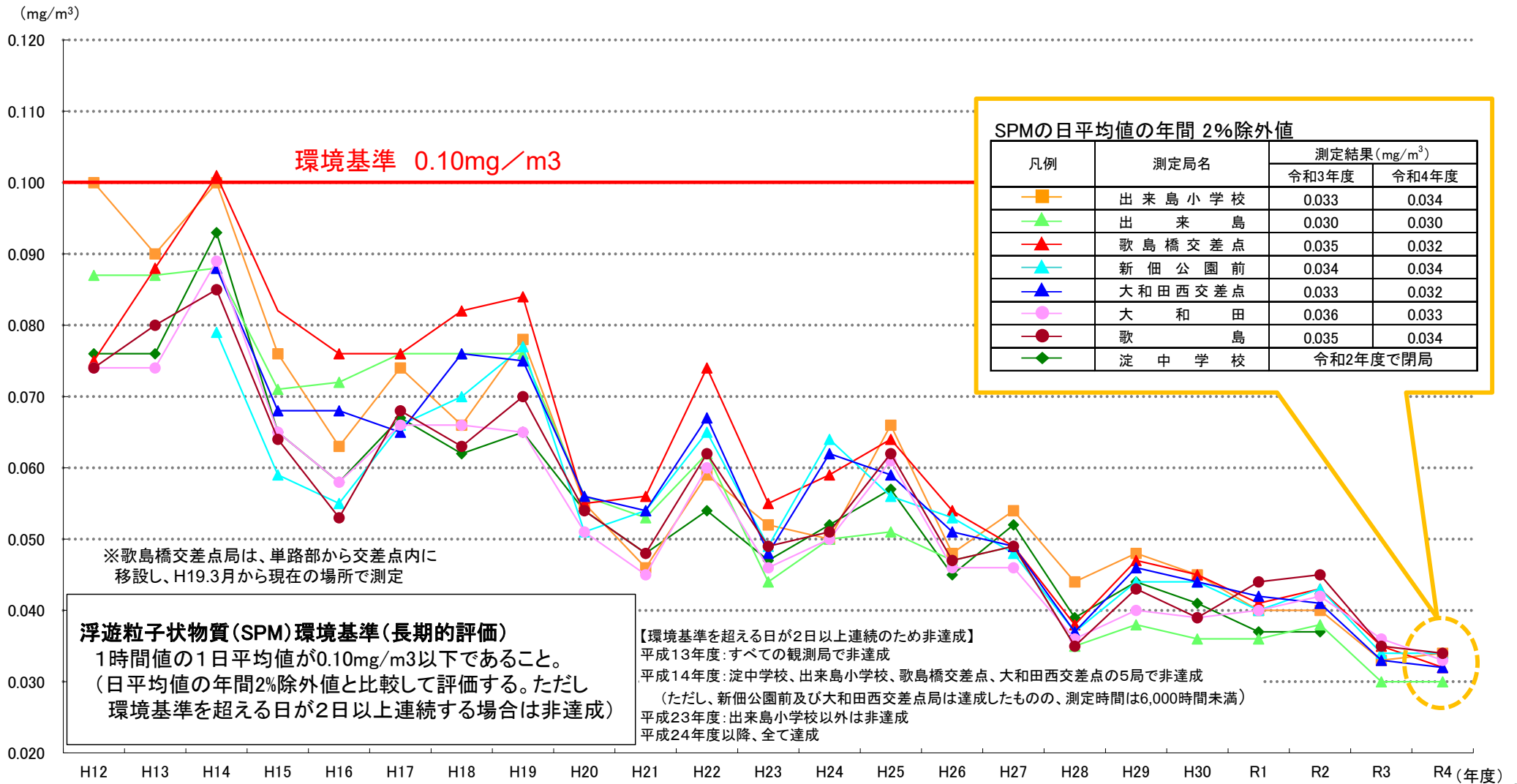
▼国道43号他 二酸化窒素(NO₂) 年平均値の経年変化



大阪市西淀川区 大気の状態（浮遊粒子状物質）

- ・ 浮遊粒子状物質(SPM)の日平均値の年間2%除外値(長期的評価)は、全測定局で環境基準値以下である。

▼国道43号他 浮遊粒子状物質(SPM) 日平均値の年間2%除外値の経年変化



大阪市西淀川区 大気の状態 (浮遊粒子状物質) [参考:年平均値]

・ 浮遊粒子状物質(SPM)の年平均値は、昨年度より 3局は高く、1局は低くなり、3局は同じであった。測定開始以降、概ね減少傾向である。

▼国道43号他 浮遊粒子状物質(SPM) 年平均値の経年変化

